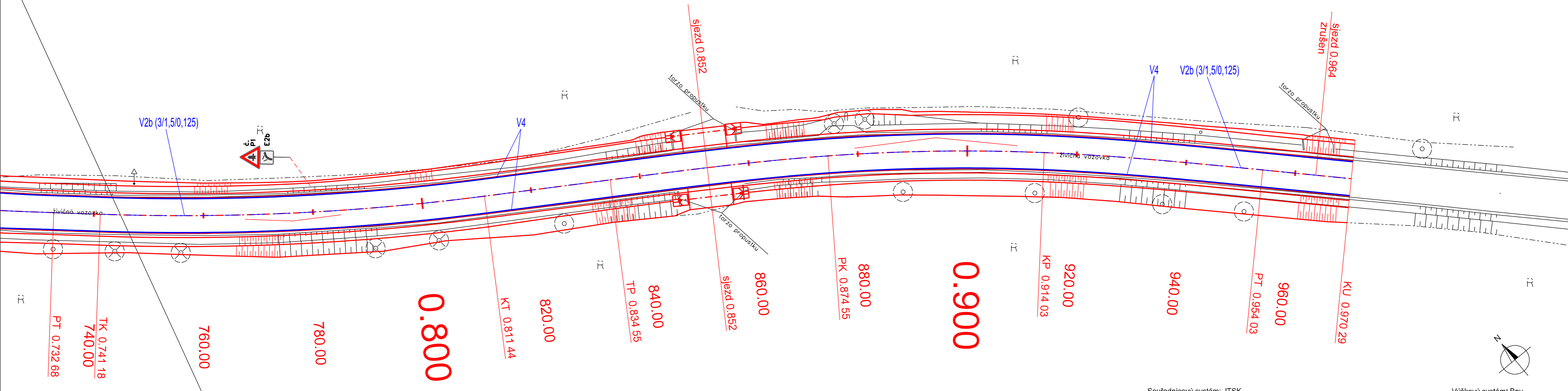


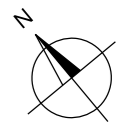
# < II/150 směr Bystřice p. Hostýnem


# II/150 Loukov >

obl. č. 6  
 R= 350.00 m  
 Lo= 39.48 m  
 alfa= 13°00'39.43"  
 A= 118.32  
 Lp= 40.00 m



obl. č. 5  
 R= 430.00 m  
 Lo= 70.26 m  
 alfa= 9°21'43.25"



Souřadnicový systém: JTSK			Výškový systém: Bpv	
Zodp. projektant: Ing. Ladislav Balcar	Vedoucí projektant: Ing. Martin Stöhr	Vypracoval: Ing. Radek Pavlas	 <b>ViaDesign, s.r.o.</b> Na Zahradách 16, 690 02 Břeclav Tel. 519 326 370, fax 519 331 401 e-mail: viadesigne@viadesigne.eu	
Městský úřad: Bystřice pod Hostýnem			KrÚ: Zlínský	Formát: 18xA4
Investor: Ředitelství silnic Zlínského kraje, p.o.			Datum: VIII/2014	Číslo zakázky: VD 12614
Akce: Silnice II/150: Loukov, extravilán			Měřítko: 1 : 1000	Stupeň dokumentace: DSP / PDPS
Příloha: SITUACE DOPRAVNÍHO ZNAČENÍ			Příloha číslo: C.8b	Výtisk číslo: